


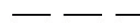


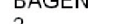

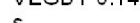


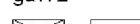


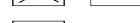






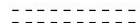


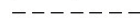






GRUNDKARTA ÖVER
del av Aringsås 14:1

Alvesta tätort ALVESTA KOMMUN
UPPRÄTTAD 2025-01-22
BETECKNINGSSTANDARD HMK-Ka.D
KOORDINATSYSTEM: SWEREF 99 15 00
HÖJDSYSTEM: RH2000

GRUNDKARTAN BESTYRKES FÖR AV
PLANFÖRSLAGET BERÖRT OMRÅDE

Madelene Himmel
Exploateringsingenjör

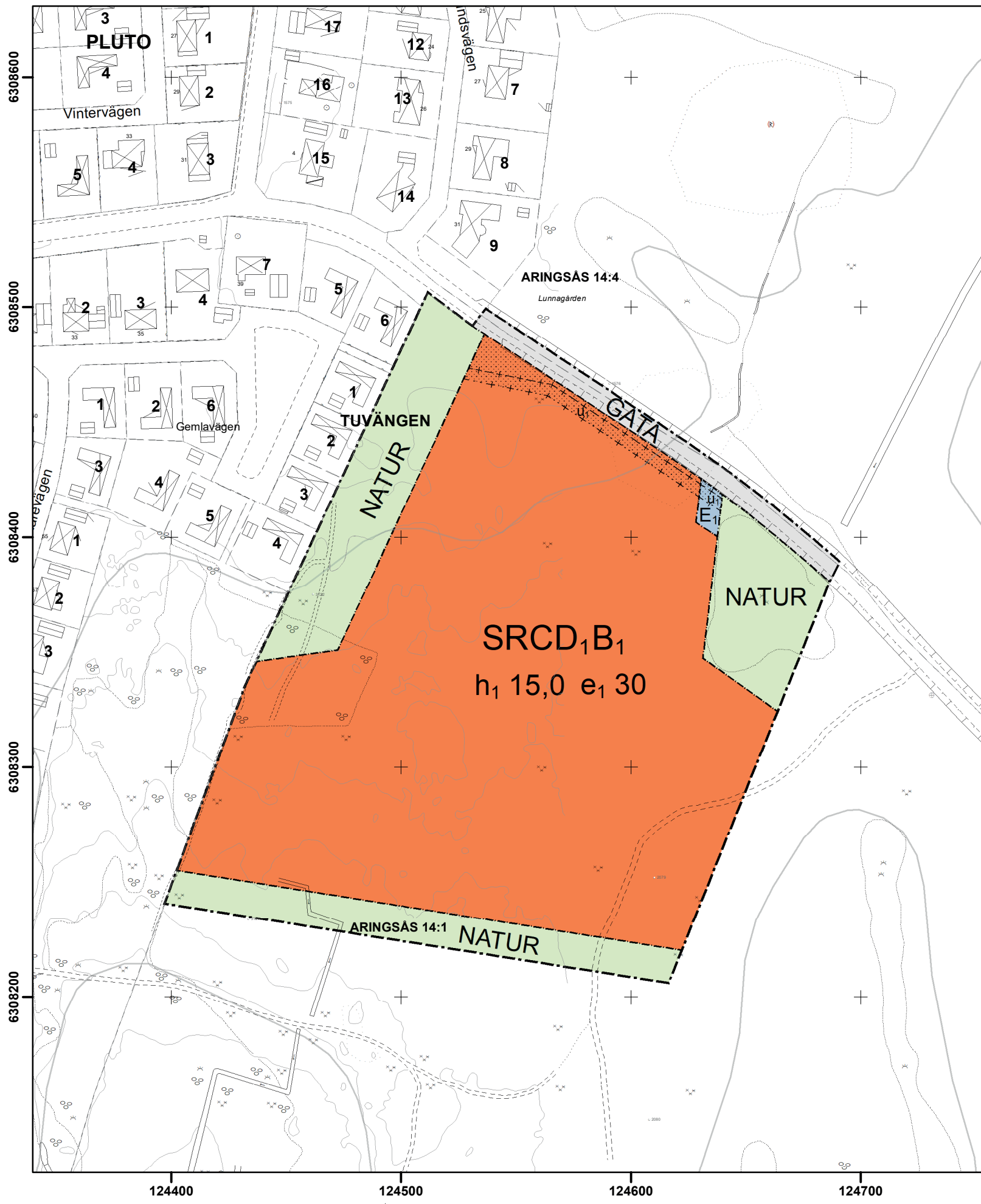
Beteckningar

-  Traktgräns
-  Fastighetsgräns
-  Servitutsområde
-  Kvarternamn
-  Registreringsnummer för fastighet
-  Traktnamn och registreringsnummer för fastighet
-  Samfällighet
-  Ledningsrätt
-  Registreringsnummer för gemensamhetsanläggning
-  Byggnader (huslivet)
-  Byggnader (takkonturen)
-  Skärmtak
-  Transformatorbyggnad
-  Staket
-  Stenmur
-  Stodmur
-  Häck
-  Väg
-  Slänt
-  Dike
-  Strandlinje
-  Järnvägsspår
-  Brunn, källa
-  Fornlämning
-  Elledning ovan mark
-  Elledning i mark
-  Avvägd höjd
-  Fastställd gatuhöjd
-  Nivåkurva



SKALA 1:20 000

GRANSKNINGSHANDLING 2025-02-24 - 2025-03-11



SKALA 1:2000 (A3)



0 40 80 160 meter

DETALJPLAN FÖR
del av Aringsås 14:1
Alvesta tätort
ALVESTA KOMMUN
KRONOBERGS LÄN
2025-01-22

Therese Lindström
Planchef

Sarah Henningsson
planarkitekt


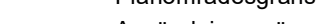
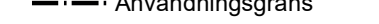

PLANBESTÄMMELSER

Följande gäller inom områden med nedanstående beteckningar.



Endast angiven användning och utformning är tillåten.

Där beteckning saknas gäller bestämmelsen inom all kvartersmark eller all allmän plats eller allt vattenområde på plankartan.



GRÄNSLINJER

-  Planområdesgräns
-  Användningsgräns
-  Sekundär egenskapsgräns
-  Sammanfallande egenskapsgränser

ANVÄNDNING AV ALLMÄN PLATS

-  GATA Gata
-  NATUR Natur

ANVÄNDNING AV KVARTERSMARK

-  E1 Transformatorstation
-  SRCD.B1 Skola, Besöksanläggningar, Centrum, Vård- och omsorgsboende, Gruppboende

EGENSKAPSBESTÄMMELSER FÖR
KVARTERSMARK

Begränsning av markens utnyttjande

-  Marken får inte förses med byggnad.

Höjd på byggnadsverk

h₁ 0,0 Högsta nockhöjd är angivet värde i meter.

Markreservat för allmännyttiga ändamål

u₁ Markreservat för allmännyttiga underjordiska ledningar.

Utnyttjandegrad

e₁ 0,0 Största byggnadsarea är angivet värde i % av fastighetsarean inom användningsområdet.

GENOMFÖRANDETID

Genomförandetiden är 5 år över hela planområdet och börjar gälla fr.o.m. laga kraft datum.

DETALJPLANEN ANTAGEN AV
SAMHÄLLSBYGGNADSNÄMNDEN
2020-00-00, § 00

N.N.
NÄMNDSSSEKRETERARE
BESLUTET HAR VUNNIT LAGA KRAFT 2020-00-00